

 Home

 Map Viewer

(https://annamineria.anm.gov.co/Htmviewer=SIGMInt&locale=es-CO&appAcronym=sigm)

 Search ()

Search

Transactions/Applications

Search Events

Search Titles

Search Obligation


Search Incidents


Search Tasks


Search Environment certificates


Search Clients


Search Notifications



 My Tasks


 Group Tasks

 Title Acquisition ()



Detalles de la tarea

Detalles de la tarea

 Información de tarea

Número de tarea:

13932635

Fecha de creación:

26/OCT/2023

Fecha de inicio:

26/OCT/2023

Estado:

Terminada

Tarea asignada a:

Maria Paula Gonzalez Morales

Número de radicado:

78094-1


Tipo de transacción:

Evaluación del Certificado Ambiental


Transacción radicada por:

(51337) LUZ ESTELLA ANGARITA MONSALVE


Ver solicitud





Comentarios de la tarea:




Comentarios de la evaluación:



 Evaluación ambiental ()

 Documentación ()

 Lista de verificación

SUPERPOSICION ECOSISTEMAS SINAP: ()		
Se evidenció que la propuesta NO se encuentra superpuesta con Parque Nacional Natural (PNN)	Cumple	
Se evidenció que la propuesta NO se encuentra superpuesta con Parque Natural Regional (PNR)	Cumple	
Se evidenció que la propuesta NO se encuentra superpuesta con Reserva Forestal Protector (RFP)	Cumple	
Se evidenció que la propuesta NO se encuentra superpuesta con Distritos Manejo Integrado (DMI)	Cumple	
Se evidenció que la propuesta NO se encuentra superpuesta con Distrito Conservación Suelos (DCS)	Cumple	
Se evidenció que la propuesta NO se encuentra superpuesta con Área Recreación (AR)	Cumple	

https://annamineria.anm.gov.co/sigm/index.html#/searchTaskDetails

1/3

Se evidenció que la propuesta NO se encuentra superpuesta con Reserva Natural Sociedad Civil (RNSC)

Cumple

➤ SUPERPOSICION CON AREAS CONSERVACION IN SITU: ()

Se evidenció que la propuesta NO se encuentra superpuesta con Reserva Forestal Ley 2ª de 1959

Cumple

Se evidenció que la propuesta NO se encuentra superpuesta con Humedales RAMSAR

Cumple

Se evidenció que la propuesta NO se encuentra superpuesta con Humedales No RAMSAR

Cumple

Se evidenció que la propuesta NO se encuentra superpuesta con Páramos

Cumple

Se evidenció que la propuesta NO se encuentra superpuesta con Arrecifes de Coral, Pastos marinos y Manglares

Cumple

Se evidenció que la propuesta NO se encuentra superpuesta con Reservas Temporales excluibles de la minería

Cumple

Se evidenció que la propuesta NO se encuentra superpuesta con Zonas compatibles con las explotaciones mineras de la sabana

Cumple

Se evidenció que la propuesta NO se encuentra superpuesta con Otras Determinantes

Cumple

➤ Lista de evaluación: ()

¿El área de la propuesta se encuentra libre de superposiciones con zonas excluidas para las actividades mineras?

Cumple

El área se encuentra libre de zonas excluidas.

¿El área de la propuesta se encuentra libre de superposiciones con áreas restringidas para la minería?

Cumple

El área está libre de áreas restringidas.

¿El área solicitada es compatible en su totalidad con la actividad Minera?

Cumple

El área es totalmente compatible

II. ¿Si tal territorio corresponde con el área que se pretende concesionar, de acuerdo con la zonificación ambiental vigente?	Cumple	NO cuenta a la fecha, con una Zonificación Ambiental, legalmente adoptada por CORTOLIMA.
III. ¿Las actividades mineras están permitidas en el instrumento de zonificación?	Cumple	No hay restricciones para la actividad minera
Evaluación del certificado ambiental: ¿La documentación y/o información aportada cumplen con lo requerido de acuerdo con la circular del MADS?	Cumple	La certificación ambiental fue tramitada bajo los lineamientos de la circular del MADS.

■ Recomendación/Decisión

¿Es viable ambientalmente?: Sí

■ Conclusiones de la evaluación

Comentarios:

En relación con lo anteriormente citado, se evidencia que el área de la propuesta presentada por el proponente para la obtención de la certificación ambiental se encuentra CONTENIDA EN SU TOTALIDAD dentro del área registrada al momento de la radicación en la plataforma Anna minería para la solicitud PEJ-08011; por lo que se da viabilidad ambiental para continuar el proceso. Es de aclarar que lo anterior NO excluye de responsabilidad al interesado de tramitar y obtener las Licencias o permisos ambientales a los que haya lugar.

Haga clic en el botón 'Atrás' para regresar a la página anterior

← Atrás